








ПЛАН-СХЕМА В ПАСПОРТ ДОРОЖНОЙ БЕЗОПАСНОСТИ городского округа Заречный МКОУ СОШ № 7
Маршруты движения организованных групп детей (воспитанников) от образовательной организации к стадиону,
парку или спортивно-оздоровительному комплексу

(здание по адресу: Свердловская область, г. Заречный, ул. Алещенкова, 19)



- | | | | | | |
|---|--|---|------------------------------|---|----------------------|
|  | - маршрут движения организованных групп детей от образовательной организации и обратно |  | - образовательное учреждение |  | - проезжая часть |
|  | - объекты посещения организованных групп детей |  | - жилищная застройка |  | - водоем |
| | | | |  | - пешеходный переход |